



Samfunnssikkerhet og energi

Analyserapport

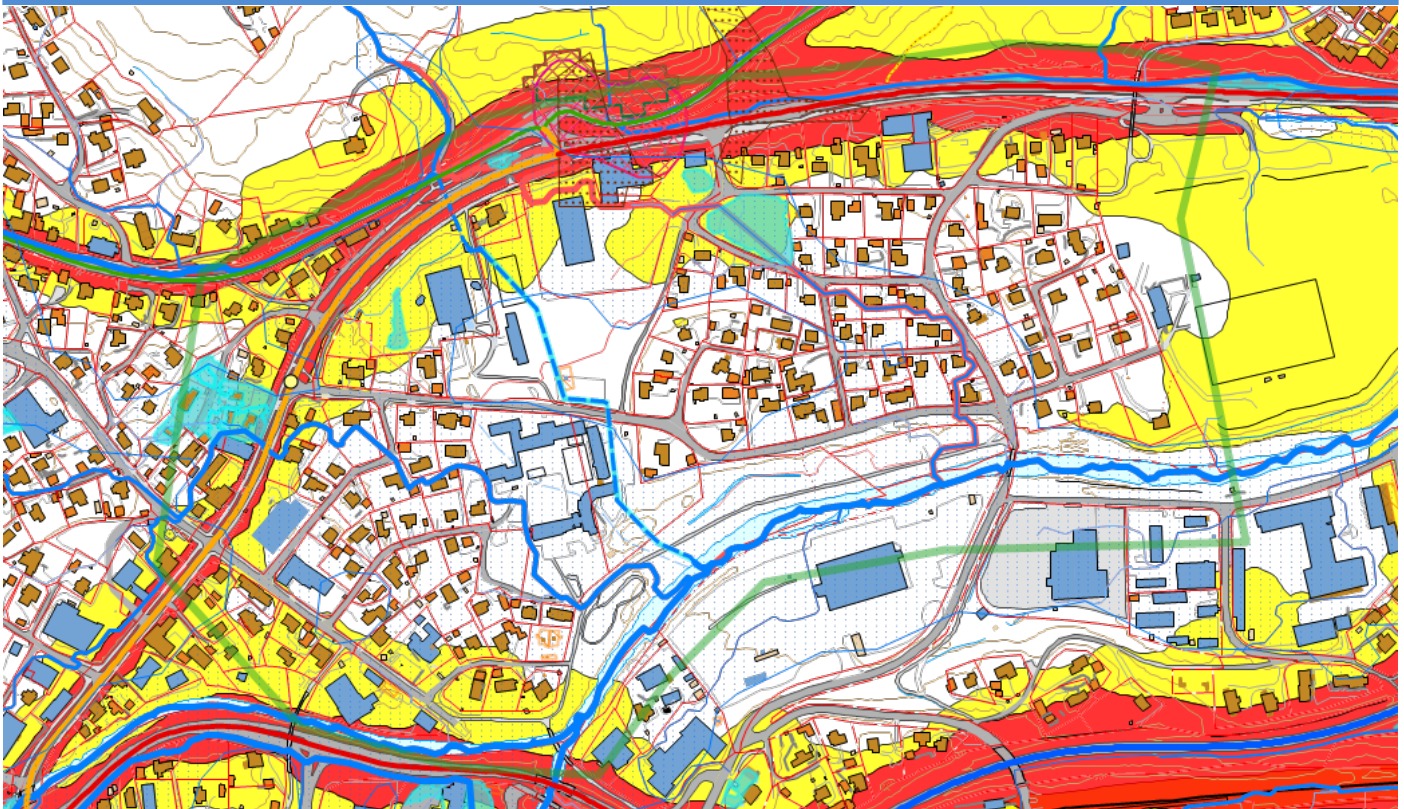
Rapporten bygger på automatiserte geoanalyser mot et stort antall kartlag fra mange ulike kilder, og som sammen utgjør DOK = «det offentlige kartgrunnlaget». Lokale datasett og registreringer fra den enkelte kommunen er som regel ikke med i DOK og derfor heller ikke i rapporten, mens enkelte nasjonale datasett som per i dag ikke er med i DOK, er tatt med i rapporten likevel. Kartlagene er produsert i henhold til ulike nøyaktighetskrav, og blir oppdatert med ulik frekvens. Det gis derfor ingen garanti for at innholdet er oppdatert og korrekt til enhver tid. Vær oppmerksom på at begrepet 'Ikke registrert' i noen tilfeller betyr 'Ikke kartlagt'. I slike tilfeller kan tiltakshaver gis pålegg om kartlegging. Radon og geotekniske undersøkelser er eksempler på slike datasett. Kontakt geodataavdelingen dersom du er i tvil, vil vite mer om lokalt tilgjengelige data eller mener rapporten inneholder feil. [Link til kart.](#) (Gyldighet for link garanteres kun for rapportens produksjonstidspunkt.)

Valgt område















Areal

391597.85m²

Temadata - Samfunnssikkerhet og energi



- | | | |
|---|--|--|
| Aktsomhetsområde for flom | Trafikkulykke | Trafikkmengde 12001-20000 |
| Trafikkmengde 6001-12000 | Trafikkmengde 4001-6000 | Trafikkmengde 1501-4000 |
| Jord- og flomskred - Potensiell skredfare | Aktsomhet snøskred S3 2023 | Aktsomhet snøskred S2 - Skog med betydning for løснеomr. |
| Aktsomhet snøskred S2 - Løsneomr. u/ skogeffekt | Aktsomhet snøskred S2 - Utløpsomr. u/ skogeffekt | Areal som dreneres: mer enn 1 000 000 m2 (åpen) |
| Areal som dreneres: 500 000-1 000 000 m2 (åpen) | Areal som dreneres: 100 000-500 000 m2 (åpen) | Areal som dreneres: 50 000-100 000 m2 (åpen) |
| Areal som dreneres: 20 000- | Areal som dreneres: 10 000- | Under bakken |

 50 000 m2 (åpen)	 20 000 m2 (åpen)	 Areal som dreneres: 500 000-1 000 000 m2 (tett)
 Åpen forsenkning	 Areal som dreneres: mer enn 1 000 000 m2 (tett)	 Areal som dreneres: 20 000-50 000 m2 (tett)
 Areal som dreneres: 100 000-500 000 m2 (tett)	 Areal som dreneres: 50 000-100 000 m2 (tett)	 Areal som dreneres: 10 000-20 000 m2 (tett)
 Areal som dreneres: 10 000-20 000 m2 (tett)	 Forsenkning	 Støy veg - rød sone > 65 db
 Støy veg - gul sone 55-65 db	 Støy jernbane - gul sone 55-65 db	

Analysetema	Antall	Registrert	Ikke registrert	Areal
Jord- og flomskred - Potensiell skredfare	2	x		9243.32m ²
Jord- og flomskred - Potensiell skredfare	2	x		9243.32m ²
Aktsomhetsområde for flom oversikt	1	x		240654.29m ²
Aktsomhetsområde for flom	1	x		240654.29m ²
Elver og bekker 20m buffer	1	x		47576.86m ²
Areal som dreneres: mer enn 1 000 000 m2 (åpen)	22	x		
Areal som dreneres: 500 000-1 000 000 m2 (åpen)	3	x		
Areal som dreneres: 100 000-500 000 m2 (åpen)	3	x		
Areal som dreneres: 50 000-100 000 m2 (åpen)	6	x		
Areal som dreneres: 20 000-50 000 m2 (åpen)	6	x		
Areal som dreneres: 10 000-20 000 m2 (åpen)	125	x		
Under bakken	5	x		
Åpen forsenkning	11	x		7965.2m ²
Areal som dreneres: mer enn 1 000 000 m2 (tett)	22	x		
Areal som dreneres: 500 000-1 000 000 m2 (tett)	2	x		
Areal som dreneres: 100 000-500 000 m2 (tett)	2	x		
Areal som dreneres: 50 000-100 000 m2 (tett)	3	x		
Areal som dreneres: 20 000-50 000 m2 (tett)	10	x		
Areal som dreneres: 10 000-20 000 m2 (tett)	123	x		
Forsenkning	11	x		7965.2m ²
Støy veg - rød sone > 65 db	1	x		65094.97m ²
Støy veg - gul sone 55-65 db	4	x		90703.52m ²
Trafikkulykke	1	x		
Trafikkmengde 6001-12000	1	x		
Trafikkmengde 4001-6000	3	x		
Trafikkmengde 1501-4000	2	x		
Delfelt	1	x		391597.85m ²
Aktsomhet snøskred S3 2023	1	x		7181.1m ²
Aktsomhet snøskred S2 - Skog med betydning for løснеomr.	1	x		1183.97m ²
Aktsomhet snøskred S2 - Løснеomr. u/ skogeffekt	1	x		1183.97m ²
Aktsomhet snøskred S2 - Utløpsomr. u/ skogeffekt	1	x		7145.78m ²

Tema uten treff:

Steinsprang - Utløsningsområde	Steinsprang - Utløpsområde	Steinsprang - Utløsningsområde
Steinsprang - Utløpsområde	Snøskred - ingen personskade eller ukjent	Snøskred - omkomne eller personskade
Utgilning	Isnedfall	Flomskred

Jordskred	Leirskred	Løsmasseskred, uspes.
Snøskred	Undervannskred	Steinskred
Ikke angitt	over 50 omkomne	16-50 omkomne
6-15 omkomne	2-5 omkomne	1 omkomne
Skredfaresoner analyseområde	Skredfaresoner 100 år	Skredfaresoner 1000 år
Skredfaresoner 5000 år	Flomsone Analyseområde	Flomsone 10 år
Flomsone 20 år	Flomsone 50 år	Flomsone 100 år
Flomsone 200 år	Flomsone 500 år	Flomsone - Elv og vann
Flomflate 1995	Byggeforsbudssoner kraftledninger	Forsvarets skyte- og øvingsfelt - I bruk
Forsvarets skyte- og øvingsfelt - Nedlagt	Flomveier Dekningskart	Støy jernbane - rød sone > 65 db
Støy jernbane - gul sone 55-65 db	Støy skytebane - rød sone > 65 db	Støy skytebane - gul sone 55-65 db
Trafikkmengde over 20000	Trafikkmengde 12001-20000	Trafikkmengde 1-1500
Utbygd Vannkraftverk > 10 MW	Utbygd Kraftverk med pumpe	Utbygd Pumpe
Utbygd Vannkraftverk 1-10 MW	Utbygd Vannkraftverk < 1 MW	Utbygd dam
Utbygd inntak	Utbygd kanal	Utbygd rørgate
Utbygd kraftverkstunnel	Innsjø oppdemt til andre formål	Innsjø oppdemt til kraftproduksjon
Reguleringsmagasin til andre formål	Reguleringsmagasin til kraftproduksjon	Ikke utbygd Vannkraftverk - Under bygging
Ikke utbygd Vannkraftverk - Gitt konsesjon	Ikke utbygd Vannkraftverk - Under klagebehandling i OED	Ikke utbygd Vannkraftverk - Konsesjon avslått
Ikke utbygd Vannkraftverk - Under konsesjonsbehandling > 10 MW	Ikke utbygd Vannkraftverk - Under konsesjonsbehandling < 10 MW	Ikke utbygd Vannkraftverk - Konsesjonspliktig
Ikke utbygd Vannkraftverk - Konsesjonsfritt	Ikke utbygd Vannkraftverk - Rest - samlet plan	Ikke utbygd Magasin - Under bygging
Ikke utbygd Magasin - Gitt konsesjon	Ikke utbygd Magasin - Avslått	Ikke utbygd Magasin - Under konsesjonsbehandling
Ikke utbygd Magasin - Rest - samlet plan	Ikke utbygd Dam - Under bygging	Ikke utbygd Dam - Gitt konsesjon
Ikke utbygd Dam - Avslått	Ikke utbygd Dam - Under konsesjonsbehandling	Ikke utbygd Inntakspunkt - Under bygging
Ikke utbygd Inntakspunkt - Gitt konsesjon	Ikke utbygd Inntakspunkt - Avslått	Ikke utbygd Inntakspunkt - Under konsesjonsbehandling
Ikke utbygd Inntakspunkt - Konsesjonspliktig	Ikke utbygd Inntakspunkt - Konsesjonsfritt	Ikke utbygd Inntakspunkt - Rest - samlet plan
Ikke utbygd vannvei - Under bygging	Ikke utbygd vannvei - Gitt konsesjon	Ikke utbygd vannvei - Avslått
Ikke utbygd vannvei - Konsesjonspliktig	Ikke utbygd vannvei - Konsesjonsfritt	Ikke utbygd vannvei - Rest - samlet plan
Støy industri - Rød(natt) over 55 db	Støy industri - Gul (natt) 45-55 db	Støy vindtubiner - Rød over 55 db
Støy vindtubiner - Gul 45 - 55 db	Aktsomhet snøskred S2 - Løsneomr. m/ skogeffekt	Aktsomhet snøskred S2 - Utløpsomr. m/ skogeffekt
Flomutsatt - 200 års gjentakintervall i år 2100	Lavpunkt - 200 års gjentakintervall i år 2100	Elv og vann - 200 års gjentakintervall i år 2100

Eiendommer innenfor analyseområdet

Kommune	Gårdsnummer	Bruksnummer	Festenummer	Seksjonsnummer	Antall	Areal
3407	65	5	0	0	1	7915.71m ²
3407	65	57	0	0	1	3331.77m ²
3407	65	88	0	0	1	12074.43m ²
3407	69	1	0	0	1	2275.68m ²
3407	69	446	0	0	1	4731.44m ²
3407	69	643	0	0	1	6382.08m ²
3407	1154	1	0	0	1	3616.50m ²
3407	1172	1	0	0	1	13845.79m ²
3407	0	0	0	0	10	26182.72m ²

3407	69	60	0	0	1	3283.85m ²
3407	69	327	0	0	1	12381.91m ²
3407	69	358	0	0	1	7299.08m ²
3407	69	576	0	0	1	25739.65m ²
3407	257	57	0	0	1	2359.88m ²
3407	258	8	0	0	1	14696.29m ²
3407	258	9	0	0	1	2174.24m ²
3407	1153	1	0	0	1	452.78m ²
3407	65	4	0	0	2	2187.53m ²
3407	65	69	0	0	1	1732.83m ²
3407	65	173	0	0	1	1054.21m ²
3407	69	11	0	0	1	2614.41m ²
3407	69	68	0	0	1	1851.98m ²
3407	69	78	0	0	1	2204.03m ²
3407	69	83	0	0	1	996.62m ²
3407	69	97	0	0	1	1262.91m ²
3407	69	103	0	0	1	471.67m ²
3407	69	120	0	0	1	471.67m ²
3407	69	104	0	0	1	2271.98m ²
3407	69	106	0	0	1	1016.47m ²
3407	69	110	0	0	1	409.48m ²
3407	69	111	0	0	1	677.73m ²
3407	69	116	0	0	1	1331.19m ²
3407	69	117	0	0	1	954.21m ²
3407	69	139	0	0	1	490.50m ²
3407	69	145	0	0	1	1127.78m ²
3407	69	155	0	0	1	645.43m ²
3407	69	158	0	0	1	1088.06m ²
3407	69	161	0	0	1	813.81m ²
3407	69	209	0	0	1	642.06m ²
3407	69	259	0	0	1	637.20m ²
3407	69	274	0	0	1	442.08m ²
3407	69	342	0	0	1	707.61m ²
3407	69	450	0	0	1	553.98m ²
3407	69	461	0	0	1	232.71m ²
3407	69	467	0	0	1	835.33m ²
3407	69	482	0	0	1	590.68m ²
3407	69	514	0	0	1	690.10m ²
3407	69	523	0	0	1	741.07m ²
3407	69	588	0	0	1	117.30m ²
3407	69	547	0	0	1	867.40m ²
3407	69	591	0	0	1	1095.82m ²
3407	69	592	0	0	1	1001.61m ²
3407	69	593	0	0	1	929.60m ²
3407	69	640	0	0	1	4372.97m ²
3407	69	668	0	0	1	511.34m ²
3407	69	815	0	0	1	489.35m ²
3407	69	819	0	0	1	1145.27m ²

3407	69	819	0	1	1	25.16m ²
3407	69	819	0	3	1	25.24m ²
3407	69	885	0	0	1	977.53m ²
3407	69	6	0	0	1	17728.76m ²
3407	69	6	4	0	1	2097.87m ²
3407	69	6	7	0	1	953.03m ²
3407	69	6	8	0	1	652.23m ²
3407	69	6	15	0	1	1037.23m ²
3407	69	883	0	0	1	1173.58m ²
3407	69	12	0	0	1	1768.33m ²
3407	69	45	0	0	1	1021.41m ²
3407	69	46	0	0	1	1572.56m ²
3407	69	49	0	0	1	989.11m ²
3407	69	50	0	0	1	962.19m ²
3407	69	51	0	0	1	1329.08m ²
3407	69	55	0	0	1	1255.44m ²
3407	69	65	0	0	1	1146.15m ²
3407	69	70	0	0	1	1021.85m ²
3407	69	71	0	0	1	1922.42m ²
3407	69	89	0	0	1	1482.25m ²
3407	69	90	0	0	1	972.17m ²
3407	69	123	0	0	1	906.44m ²
3407	69	125	0	0	1	713.30m ²
3407	69	127	0	0	1	1283.72m ²
3407	69	141	0	0	1	1089.05m ²
3407	69	144	0	0	1	1149.33m ²
3407	69	146	0	0	1	1402.75m ²
3407	69	147	0	0	1	1213.92m ²
3407	69	148	0	0	1	1156.50m ²
3407	69	149	0	0	1	1274.38m ²
3407	69	150	0	0	1	1165.14m ²
3407	69	151	0	0	1	1296.49m ²
3407	69	152	0	0	1	1532.64m ²
3407	69	171	0	0	1	90.94m ²
3407	69	176	0	0	1	1640.57m ²
3407	69	178	0	0	1	1897.25m ²
3407	69	181	0	0	1	1557.07m ²
3407	69	182	0	0	1	2138.12m ²
3407	69	183	0	0	1	1188.06m ²
3407	69	186	0	0	1	1475.44m ²
3407	69	205	0	0	1	926.80m ²
3407	69	214	0	0	1	867.94m ²
3407	69	217	0	0	1	803.45m ²
3407	69	223	0	0	1	698.37m ²
3407	69	226	0	0	1	1065.96m ²
3407	69	233	0	0	1	554.43m ²
3407	69	246	0	0	1	1777.43m ²
3407	69	272	0	0	1	836.26m ²

3407	69	283	0	0	1	593.96m ²
3407	69	285	0	0	1	2115.18m ²
3407	69	288	0	0	1	1085.01m ²
3407	69	292	0	0	1	952.10m ²
3407	69	308	0	0	1	752.16m ²
3407	69	332	0	0	1	781.29m ²
3407	69	333	0	0	1	692.45m ²
3407	69	334	0	0	1	753.52m ²
3407	69	344	0	0	1	823.77m ²
3407	69	352	0	0	1	3358.24m ²
3407	69	359	0	0	1	939.79m ²
3407	69	379	0	0	1	76.01m ²
3407	69	399	0	0	1	781.20m ²
3407	69	402	0	0	1	634.59m ²
3407	69	433	0	0	1	1294.57m ²
3407	69	437	0	0	1	10295.61m ²
3407	69	440	0	0	1	346.76m ²
3407	69	442	0	0	1	245.99m ²
3407	69	466	0	0	1	9914.78m ²
3407	69	468	0	0	1	951.62m ²
3407	69	470	0	0	1	920.34m ²
3407	69	471	0	0	1	1045.47m ²
3407	69	475	0	0	1	1046.34m ²
3407	69	492	0	0	1	658.10m ²
3407	69	497	0	0	1	955.52m ²
3407	69	509	0	0	1	712.80m ²
3407	69	520	0	0	1	492.88m ²
3407	69	525	0	0	1	99.98m ²
3407	69	526	0	0	1	435.08m ²
3407	69	527	0	0	1	147.60m ²
3407	69	530	0	0	1	829.15m ²
3407	69	534	0	0	1	525.83m ²
3407	69	546	0	0	1	539.57m ²
3407	69	555	0	0	1	814.37m ²
3407	69	559	0	0	1	778.84m ²
3407	69	567	0	0	1	692.72m ²
3407	69	584	0	0	1	94.71m ²
3407	69	595	0	0	1	979.96m ²
3407	69	603	0	0	1	163.24m ²
3407	69	623	0	0	1	1070.85m ²
3407	69	637	0	0	1	633.65m ²
3407	69	649	0	0	1	906.58m ²
3407	69	650	0	0	1	684.31m ²
3407	69	795	0	0	1	1599.13m ²
3407	69	808	0	0	1	909.93m ²
3407	69	811	0	0	1	770.60m ²
3407	69	812	0	0	1	745.07m ²
3407	69	865	0	0	1	758.20m ²

3407	65	98	0	0	1	268.84m ²
3407	65	95	0	0	1	3757.42m ²
3407	65	96	0	0	1	2353.51m ²
3407	66	41	0	0	1	15974.71m ²
3407	66	157	0	0	1	1009.64m ²
3407	69	882	0	0	1	1160.67m ²
3407	69	861	0	0	1	1277.73m ²
3407	69	863	0	0	1	1062.04m ²
3407	69	889	0	0	1	1293.43m ²
3407	69	864	0	0	1	899.15m ²
3407	69	850	0	0	1	1012.43m ²
3407	69	849	0	0	1	1002.23m ²
3407	69	175	0	0	1	2404.85m ²
3407	69	177	0	0	1	995.23m ²
3407	69	196	0	0	1	1319.66m ²
3407	69	204	0	0	1	734.07m ²
3407	69	220	0	0	1	955.46m ²
3407	69	287	0	0	1	2196.28m ²
3407	69	289	0	0	1	746.50m ²
3407	69	291	0	0	1	838.89m ²
3407	69	293	0	0	1	1461.99m ²
3407	69	296	0	0	1	689.19m ²
3407	69	297	0	0	1	1851.98m ²
3407	69	307	0	0	1	1020.88m ²
3407	69	309	0	0	1	1253.93m ²
3407	69	351	0	0	1	1092.16m ²
3407	69	355	0	0	1	1203.41m ²
3407	69	360	0	0	1	1439.22m ²
3407	69	385	0	0	1	1036.56m ²
3407	69	404	0	0	1	471.25m ²
3407	69	405	0	0	1	471.06m ²
3407	69	432	0	0	1	205.86m ²
3407	69	447	0	0	1	3697.53m ²
3407	69	485	0	0	1	1009.40m ²
3407	69	453	0	0	1	1160.38m ²
3407	69	460	0	0	1	1646.74m ²
3407	69	573	0	0	1	771.50m ²
3407	69	600	0	0	1	1338.98m ²
3407	69	820	0	0	1	687.72m ²
3407	69	824	0	0	1	3406.55m ²
3407	69	290	0	0	1	1469.39m ²
3407	69	845	0	0	1	1790.43m ²
3407	69	875	0	0	1	711.41m ²
3407	69	876	0	0	1	682.51m ²
3407	69	847	0	0	1	118.27m ²

Bygninger innenfor analyseområdet						
Byggtype					Antall	Areal
Andre småhus med 3 boliger eller flere					7	1323.18m ²

Enebolig	99	12197.23m ²
Garasje, uthus, anneks til bolig	128	6213.90m ²
Tomannsbolig, horisontaldelt	19	2110.86m ²
Store sammenbygde boligbygg på 3 og 4 etg	1	171.74m ²
Fabrikkbygning	2	663.01m ²
Store sammenbygde boligbygg på 2 etg	1	391.43m ²
Tomannsbolig, vertikal	14	914.79m ²
Annen industribygning	2	32.47m ²
Verkstedbygning	5	4629.35m ²
Barnehage	3	857.19m ²
Annen lagerbygning	10	1292.85m ²
Lagerhall	1	198.83m ²
Enebolig m/hybel/sokkelleil.	3	594.79m ²
Annen kontorbygning	3	1243.60m ²
Ungdomsskole	2	1903.02m ²
Barneskole	5	2690.79m ²
Butikkbygning	1	1083.98m ²
Annet kulturhus	1	0m ²
Klinikk, legekantor/-senter/-vakt/dyresykehus	1	527.42m ²
Ukjent bygningstype	1	14.16m ²
Annen forretningsbygning	1	233.98m ²
Tribune og idrettsgarderobe	2	409.16m ²
Gatekjøkken, kioskbygning	1	1.69m ²

Gjeldende forhold i kommuneplaner som berører analyseområdet

Fare/sikring/hensyn/båndlegging	Areal
Flomfare	240653.62m ²
Ras- og skredfare	9242.91m ²

Gjeldende arealformål i kommuneplaner/kommunedelplaner som berører analyseområdet

Formål	Status	Areal
Veg	Nåværende	36980.33m ²
3002	Nåværende	15424.94m ²
LNRFAreal for nødvendige tiltak for landbruk og reindrift og gårdstilknyttet næringsvirksomhet basert på gårdens ressursgrunnlag	Nåværende	2152.71m ²
(Hovednett for sykkel)	Nåværende	9184.53m ²
Næringsvirksomhet	Nåværende	40476.42m ²
Samferdselsanlegg og teknisk infrastruktur (arealer)	Nåværende	16269.33m ²
Boligbebyggelse	Nåværende	144933.28m ²
Friområde	Nåværende	23891.02m ²
Bruk og vern av sjø og vassdrag med tilhørende strandsone	Nåværende	12684.58m ²
Offentlig eller privat tjenesteyting	Nåværende	40843.61m ²
Sentrumsformål	Nåværende	19696.68m ²
Park	Nåværende	9300.70m ²
Kombinert bebyggelse og anleggsformål	Framtidig	4655.19m ²
Parkering	Nåværende	1917.02m ²
Andre typer bebyggelse og anlegg	Nåværende	327.50m ²
Idrettsanlegg	Nåværende	12568.83m ²
Kollektivnett	Nåværende	137.29m ²
Uteoppholdsareal	Nåværende	153.89m ²

Arealplaner innenfor analyseområdet				
Plan id	Plannavn	Plantype	Status	Areal
05020134	Brusvehagen vest	Eldre reguleringsplan	Endelig vedtatt arealplan	7786.20m ²
05020114	Askimområdet	Eldre reguleringsplan	Endelig vedtatt arealplan	15608.87m ²
05020121	Ny rv.4, Gjøvik sentrum: streknig Aas bru - Brufoss, vestre del	Eldre reguleringsplan	Endelig vedtatt arealplan	3804.79m ²
05020049	Undlijordet	Eldre reguleringsplan	Endelig vedtatt arealplan	49271.64m ²
05020052	Riksveg 4 i Hunndalen	Eldre reguleringsplan	Endelig vedtatt arealplan	27745.10m ²
05020191	Nyvegen 7 mm.	Eldre reguleringsplan	Endelig vedtatt arealplan	439.59m ²
05020129	Kryssløsning ved Aas bru og Lilleengen trevarefabrikk	Eldre reguleringsplan	Endelig vedtatt arealplan	4870.85m ²
05020052	Riksveg 4 i Hunndalen	Eldre reguleringsplan	Endelig vedtatt arealplan	18603.53m ²
05020326	Lillekollvegen 14	Detaljregulering	Endelig vedtatt arealplan	1703.73m ²
05020405	Kiwi Hunndalen	Detaljregulering	Endelig vedtatt arealplan	4747.73m ²
0466	Brusveskogen	Detaljregulering	Planlegging igangsatt	28129.12m ²
05020420	Askimfeltet	Detaljregulering	Planlegging igangsatt	3874.99m ²
0439	Raufossvegen 136-138	Detaljregulering	Planlegging igangsatt	7633.90m ²

Gjeldende reguleringsformål i reguleringsplaner som berører analyseområdet	
Formål	Areal
Annen veigrunn	4979.98m ²
Kjørevei	8110.82m ²
Gang-/sykkelvei	3228.82m ²
Friområde i sjø og vassdrag	2465.77m ²
Annet trafikkområde	29.71m ²
Jord- og skogbruk	479.42m ²
Offentlig friområde	4558.10m ²
Offentlig trafikkområde	25874.58m ²
Annet kombinert formål	25588.04m ²
Frittliggende småhusbebyggelse	16699.74m ²
Parkeringsplass	69.24m ²
Offentlig bygg - undervisning	20312.14m ²
Park	10289.00m ²
Boliger	351.67m ²
Felles avkjørsel	274.93m ²
Offentlig bygg - forsamlingslokale	2157.22m ²
Forretning/Kontor/Industri	2661.39m ²
Veg	71.85m ²
Lekeplass	153.90m ²
Annen veggrunn - grøntareal	140.98m ²
Boligbebyggelse-konsentrert småhusbebyggelse	1102.13m ²
Fortau	570.74m ²
Parkering	261.67m ²
Gangveg/gangareal/gågate	108.42m ²
Forretninger	2984.63m ²
Kjøreveg	1021.89m ²
Energinet	14.16m ²
Kollektivholdeplass	14.21m ²